

ZACHODNIOPOMORSKI UNIWERSYTET TECHNOLOGICZNY W SZCZECINIE

al. Piastów 17, 70-310 Szczecin

ogłasza ustny przetarg nieograniczony na sprzedaż nieruchomości gruntowych
położonych w obrębie 5 gmina Miasto Stargard, Lipnik gmina Stargard oraz Rajkowo i Przylep gmina Kołbaskowo

Lp.	Gmina	Obręb	Nr działki	Powierzchnia (ha)	Nr KW	Udział w drogach	Przeznaczenie w MPZP	Cena wywoławcza	Wadium	Wysokość postąpienia	Godzina przetargu
1.	Miasto Stargard	5	1218/7	0,2888	SZ1T/00049601/1	-	Teren obiektów produkcyjnych, składów, magazynów	174.000	17.400	1.740	9.00
2.	Miasto Stargard	5	1218/6	0,2750	SZ1T/00049601/1	-	Teren obiektów produkcyjnych, składów, magazynów	143.000	14.300	1.430	9.30
3.	Miasto Stargard	5	1218/5	0,2750	SZ1T/00049601/1	-	Teren obiektów produkcyjnych, składów, magazynów	143.000	14.300	1.430	10.00
4.	Miasto Stargard	5	4/87	0,5143	SZ1T/00049601/1	-	Teren obiektów produkcyjnych, składów, magazynów	252.000	25.200	2.520	10.30
5.	Stargard	Lipnik	27/114	0,1453	SZ1T/00049600/4	-	Zabudowa mieszkaniowa jednorodzinna*	99.000	9.900	990	11.00
6.	Stargard	Lipnik	30/23	0,1465	SZ1T/00049600/4	5/100 w dz. nr 30/31 10/100 w dz. nr 30/15	Zabudowa mieszkaniowa jednorodzinna, w części strefa ograniczonej ochrony archeologicznej „W III”**	85.000	8.500	850	11.30
7.	Stargard	Lipnik	755	0,1660	SZ1T/00049600/4	29/1000 w dz. nr 30/45	Zabudowa mieszkaniowa jednorodzinna wolno stojąca lub bliźniacza	96.000	9.600	960	12.00
8.	Stargard	Lipnik	762	0,1298	SZ1T/00049600/4	23/1000 w dz. nr 30/45	Zabudowa mieszkaniowa jednorodzinna wolno stojąca lub bliźniacza	76.000	7.600	760	12.30
9.	Kołbaskowo	Rajkowo	7/11	3,4715	SZ2S/00017824/3	20/100 w dz. nr 7/7	Zabudowa produkcyjna	2.789.000	139.450	27.890	13.00
10.	Kołbaskowo	Przylep	7/64	0,1456	SZ2S/00003907/8	20/100 w dz. nr 7/69	Sport i rekreacja	70.000	7.000	700	13.30

*- strefa ochrony pośredniej zewnętrznej ujęcia wody "Lipnik"

Przy południowej granicy dz. nr 4/87 z obrębem 5 gmina Miasto Stargard przebiega napowietrzna linia elektroenergetyczna WN wsparta na słupie kratowym, w północno-zachodniej części działki przebiega napowietrzna linia elektroenergetyczna WN.

Dz. nr 27/114 z obrębem Lipnik gmina Stargard posiada możliwość podłączenia do sieci wodnej i elektroenergetycznej.

Dz. nr 7/11 z obrębem Rajkowo gmina Kołbaskowo obciążona jest umową dzierżawy do dnia 30 września 2017 r.

Na dz. nr 7/64 z obrębem Przylep, gm. Kołbaskowo znajduje się przyłącze kanalizacyjne, przez działkę przebiega sieć telefoniczna.

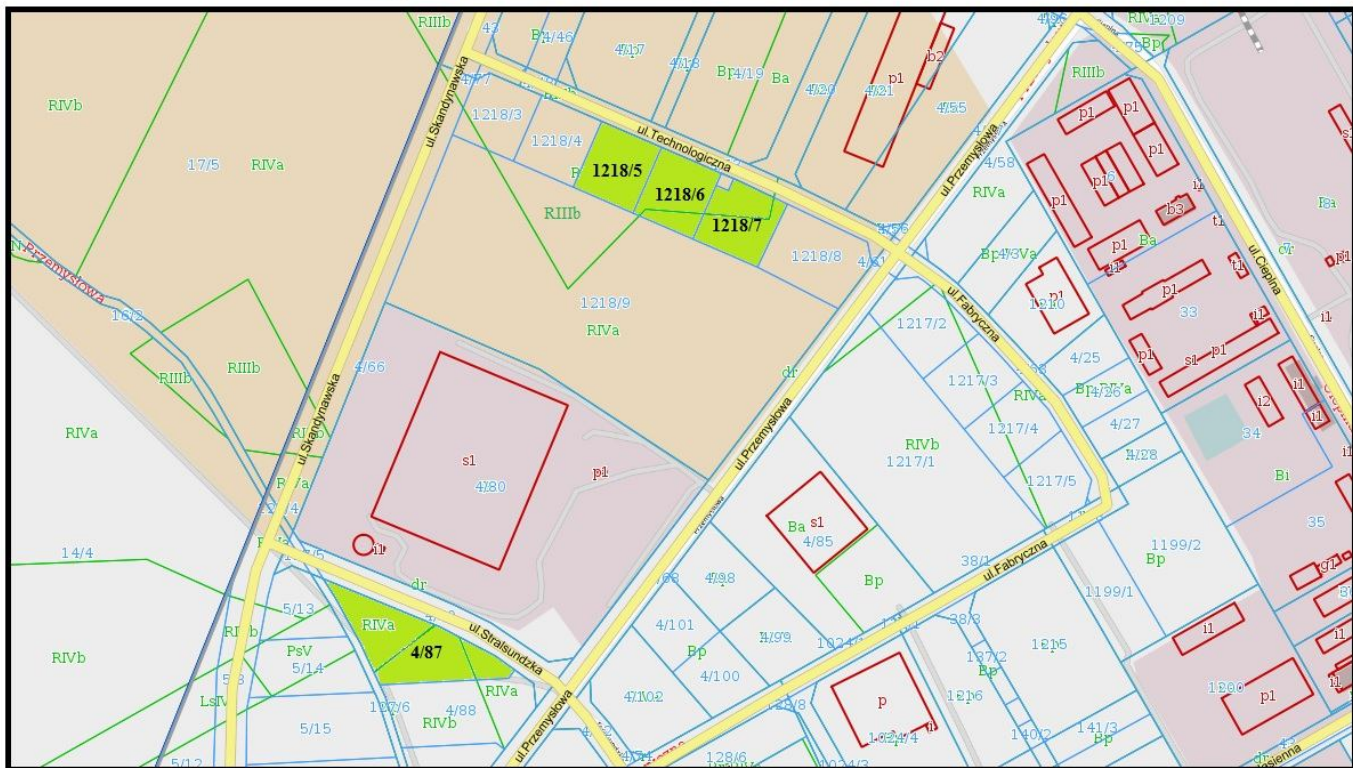
Zachodniopomorski Uniwersytet Technologiczny w Szczecinie zapewnia wgląd do dokumentacji umożliwiającej weryfikację stanu prawnego i faktycznego nieruchomości.

Zgodnie z Ustawą z dnia 3 lutego 1995 r. o ochronie gruntów rolnych i leśnych grunt ww. działek nie jest wyłączony z produkcji rolnej za wyjątkiem części gruntu o powierzchni 0,0795 ha z działki numer 7/7 o powierzchni całkowitej 0,6278 ha, położonej w Rajkowie gmina Kołbaskowo.

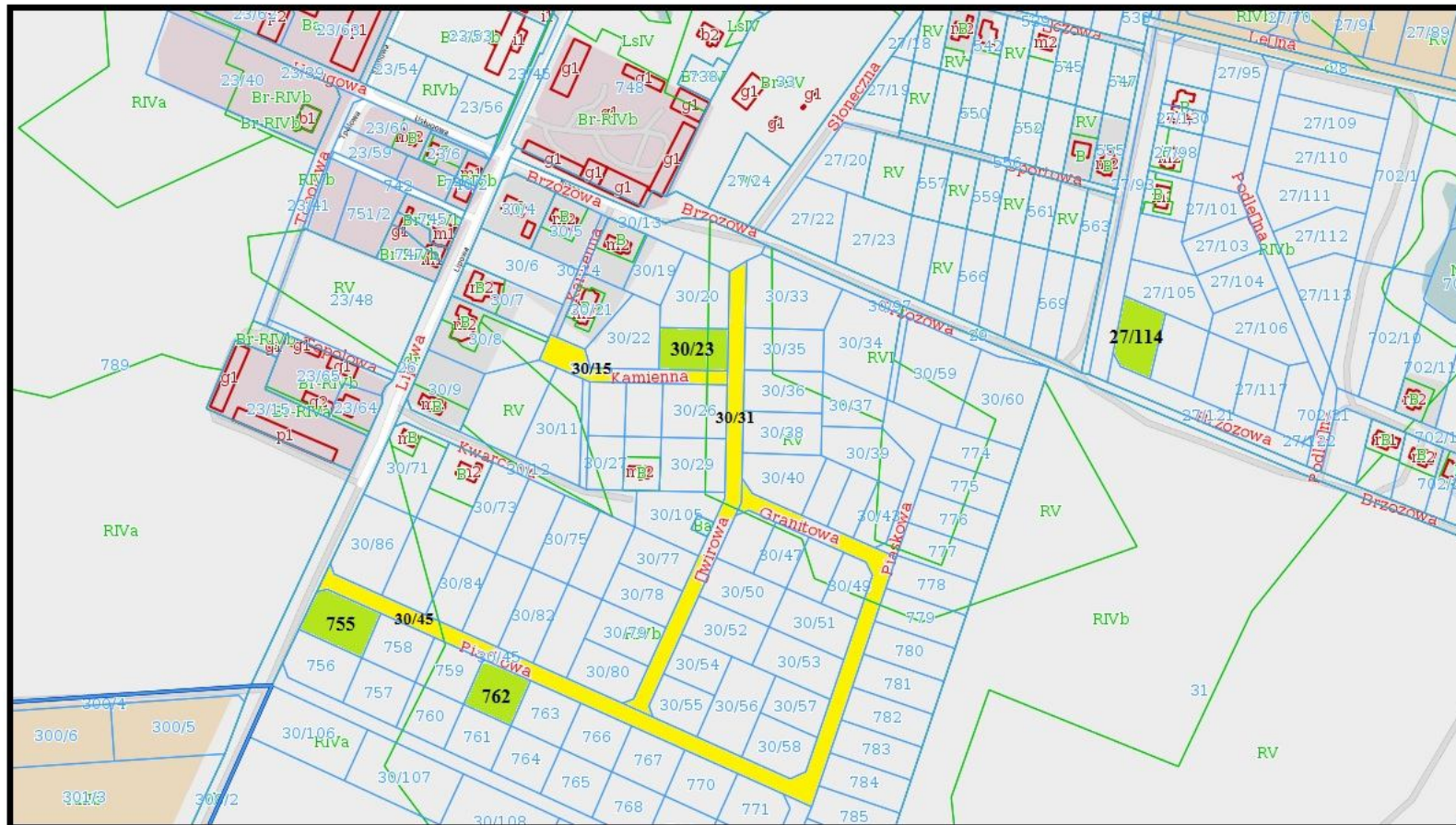
Przetarg odbędzie się w dniu 20 kwietnia 2017 r. w Zachodniopomorskim Uniwersytecie Technologicznym w Szczecinie przy al. Piastów 48, V piętro, pok. 521.

1. **Warunkiem uczestnictwa w przetargu** jest wpłacenie wadium w pieniądzu. Wadium należy wpłacić na konto Zachodniopomorskiego Uniwersytetu Technologicznego w Szczecinie, **Bank Zachodni WBK S.A. 3 O/Szczecin 11 1090 1492 0000 0001 0766 8908** z dopiskiem na dowodzie wpłaty „wadium na działkę nr”. Wadium winno być uznane na rachunku Uczelni najpóźniej w dniu 18 kwietnia 2017 r.
2. Wpłata wadium powoduje przyjęcie wszelkich warunków przetargu bez zastrzeżeń, opisanych szczegółowo w Regulaminie określającym zasady zbywania lub oddawania do odpłatnego korzystania na podstawie umów cywilnoprawnych nieruchomości stanowiących własność Zachodniopomorskiego Uniwersytetu Technologicznego w Szczecinie, a także przenoszenia prawa użytkowania wieczystego oraz oddawania do odpłatnego korzystania na podstawie umów cywilnoprawnych nieruchomości będących w użytkowaniu wieczystym Zachodniopomorskiego Uniwersytetu Technologicznego w Szczecinie, który znajduje się na stronie internetowej <http://www.bip.zut.edu.pl/bip-informacje/przetargi/regulamin.html>.
3. Cena działki nie zawiera kosztów wznowienia znaków granicznych. W przypadku potrzeby okazania granic, nabywca ustali warunki tego okazania z wybranym przez siebie geodetą. Okazanie granic nastąpi na koszt nabywcy.
4. Dodatkowe informacje dotyczące ww. nieruchomości, można uzyskać pod nr tel. (91) 449 6020, 665 032 332 lub drogą elektroniczną, wysyłając e-mail na adres: adrianna.gudzowska@zut.edu.pl.

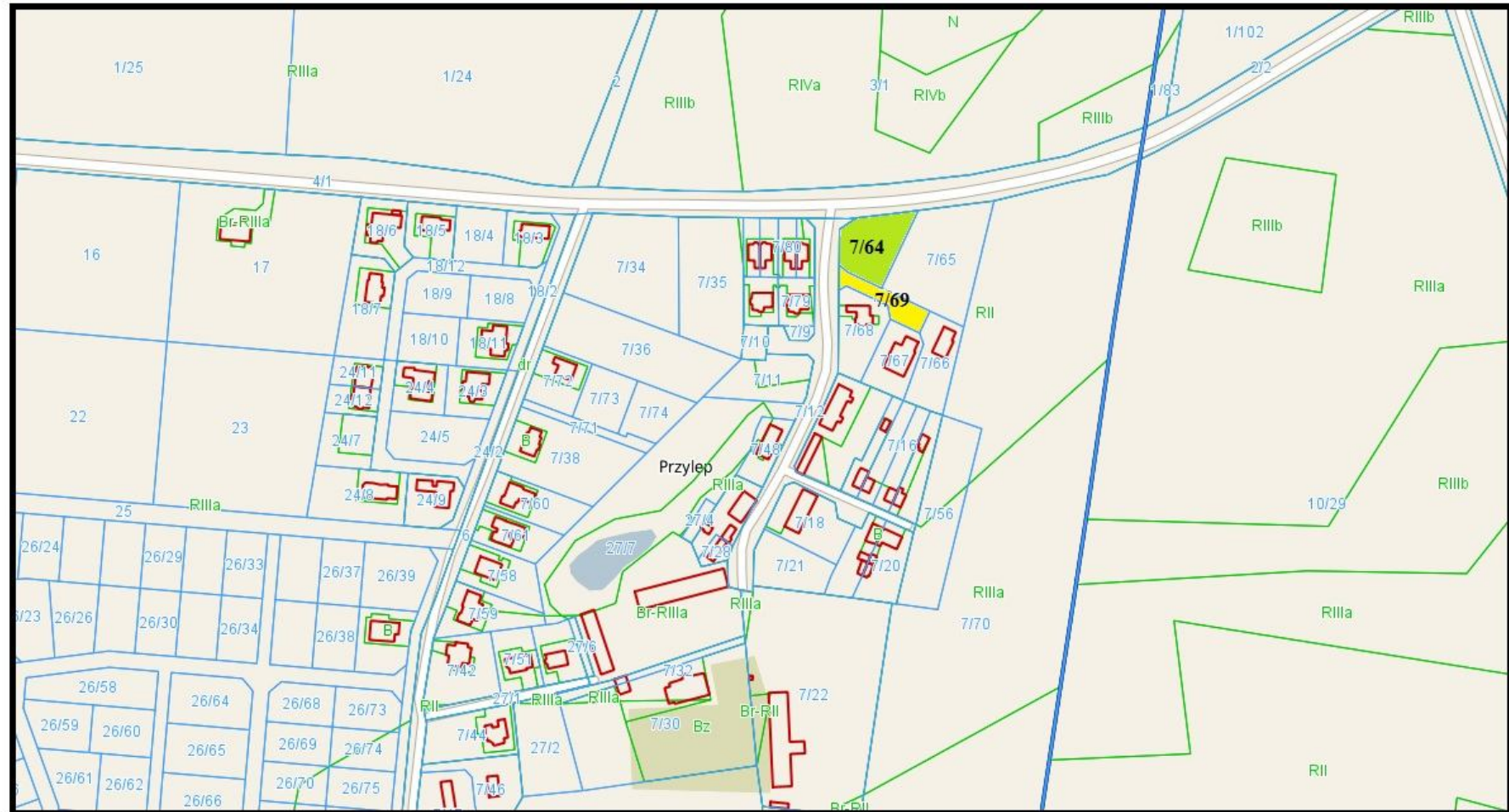
OBRĘB 0005 GMINA MIASTO STARGARD



OBREB LIPNIK GMINA STARGARD



OBRĘB PRZYLEP GMINA KOŁBASKOWO



OBRĘB RAJKOWO GMINA KOŁBASKOWO

